



**КОМИТЕТ ИМУЩЕСТВЕННЫХ ОТНОШЕНИЙ  
АДМИНИСТРАЦИИ ПЕРМСКОГО МУНИЦИПАЛЬНОГО ОКРУГА**

**РЕШЕНИЕ**

о размещении объектов № 1483

Пермский край  
Пермский округ

29.06.2023

Комитет имущественных отношений администрации Пермского муниципального округа разрешает Акционерному обществу «Газпром газораспределение Пермь» (ИНН 5902183841, ОГРН 1025900512670, почтовый адрес: 614000, г. Пермь, ул. Петропавловская, 43)

размещение объекта «газопровод давлением до 1.2 Мпа, для размещения которого не требуется разрешения на строительство».

на землях муниципальной собственности.

на срок 1 год с 29.06.2023г. по 28.06.2024г.

Местоположение: Пермский край, Пермский муниципальный округ, с. Лобаново, кад № 59:32:0890001:9119.

Приложение: схема предполагаемых к использованию земель или части земельного участка.

Особые условия использования:

1) При установке газопровода учесть параметры ширины проезда улично-дорожной сети, во избежание сужения полосы отвода дороги.

2) При условии получения разрешения на производство земляных работ.

Заместитель председателя комитета,  
начальник отдела муниципального  
земельного контроля



М.В. Королева

(подпись, печать)

## Схема предполагаемых к использованию земель или части земельного участка

Объект: Газопровод давлением до 1.2 Мпа, для размещения которого не требуется разрешения на строительство  
 Местоположение: расположенных по адресу: Пермский край, м.о. Пермский, с. Лобаново, кад. №59:32:0890001:9119

Площадь земель или части земельного участка, кв.м.: 134  
 Категория земель: земли населенных пунктов

Вид разрешенного использования: -  
 Описание границ смежных землепользователей:  
 От точки н1 до точки н2 - земельный участок с кадастровым номером 59:32:0890001:9119  
 От точки н2 до точки н1 - земельный участок с кадастровым номером 59:32:0890001:10017

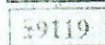
Каталог координат, м

№ точки границы	X	Y
н1	500986.40	2233783.03
н2	500988.56	2233772.23
н3	501000.40	2233774.17
н4	500998.63	2233785.02
н1	500986.40	2233783.03


**Условные обозначения:**




- предполагаемый участок земель, на которых планируется размещение объекта



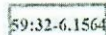
- границы и номер земельного участка, сведения о которых внесены в ЕГРН



- границы и номер объекта капитального строительства, сведения о которых внесены в ЕГРН



- граница кадастрового квартала

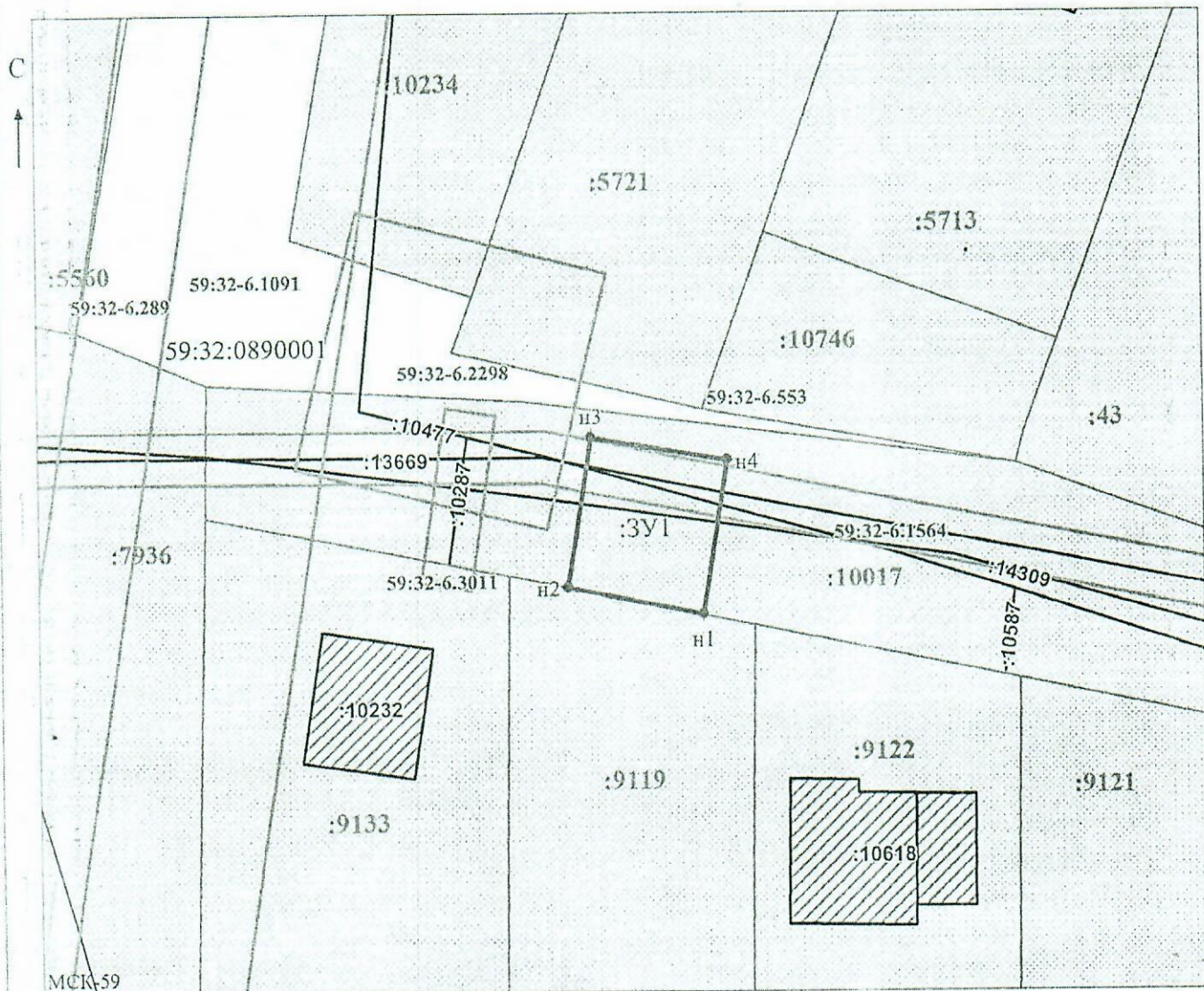


- зоны с особыми условиями использования территории, сведения о которых внесены в ЕГРН  
 - обозначение запрашиваемого земельного участка  
 - характерная точка границ земель или части земельного участка

:3У1



59:32:0890001 - номер кадастрового квартала



МСК-59

Масштаб 1:500  
 / Осипова А.Д.

Заявитель: \_\_\_\_\_

МП

(подпись, расшифровка подписи)

(для юридических лиц  
 и индивидуальных предпринимателей)